


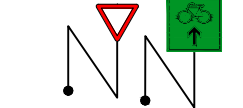



Jelmagyarázat:

-  tervezett védőkorlát
-  tervezett burkolati jelek
-  tervezett útelzáró sorompó
-  tervezett jelzőtáblák

Megbízó: Alsóörs Község Önkormányzata 8226 Alsóörs, Endrédi S. u. 49.				Felsőörs Község Önkormányzata 8227 Felsőörs, Szabadság tér 2.	
EGYESÍTETT TERV					
Szakág: ÚTÉPÍTÉS					
Tárgy: Alsóörs - Felsőörs - Veszprém között kialakítandó hivatásforgalmi kerékpárút		Terv száma: TD/VT-0024/2018		Tervező:  Fehérvári András okl. építészmérnök KE. K. 19-0794	
Rajz megnevezése: FORGALOMTECHNIKAI HELYSZÍNRAJZ		Szerkesztő:  Veszprémi Ákos okl. építészmérnök KE. K. 19-05127			
Rajzszám: U-7.25	Méretarány: 1:500	Dátum: 2018. augusztus		Tervellenőr:	
E z a t e r v a V e s z p r é m t e r v K f t . s z e l l e m i t e r m é k e .					



Csatlakozik az U7.26 laphoz

csatlakozik az U7.24 laphoz