



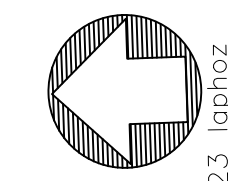
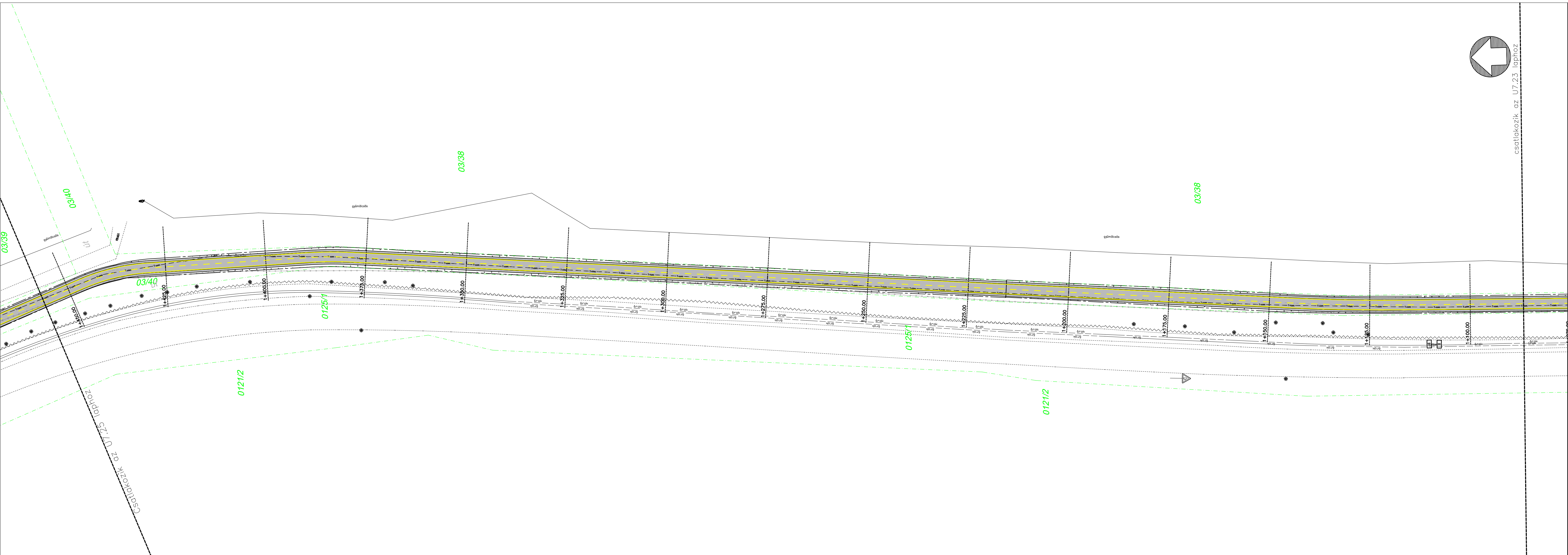


Jelmagyarázat:

-  tervezett védőkorlát
-  tervezett burkolati jelek
-  tervezett útélvező sorompó
-  tervezett jelzőtáblák



csatlakozik az U7.23 laphoz



Megbízó: <b>Alsóörs Község Önkormányzata</b> 8226 Alsóörs, Endrédi S. u. 49.				<b>Felsőörs Község Önkormányzata</b> 8227 Felsőörs, Szabadság tér 2.	
<b>EGYESÍTETT TERV</b>					
Szakág: <b>ÚTÉPÍTÉS</b>		Terv száma: <b>TD/VT-0024/2018</b>			
Tárgy: <b>Alsóörs - Felsőörs - Veszprém között kialakítandó hivatásforgalmi kerékpárút</b>		Tervező:  Fehérvári András okl. építészmérnök KE.É. 19-0794			
Rajz megnevezése: <b>FORGALOMTECHNIKAI HELYSZÍNRAJZ</b>		Szerkesztő:  Nagy István okl. építészmérnök KE.É. 04-05227			
Rajzsám: <b>U-7. 24</b>	Méretarány: <b>1:500</b>	Dátum: <b>2018. augusztus</b>		Tervellenőr:	
E z a t e r v a V e s z p r é m t e r v K f t . s z e l l e m i t e r m é k e .					