





Jelmagyarázat:

-  tervezett védőkorlát
-  tervezett burkolati jelek
-  tervezett útelzóró sorompó
-  tervezett jelzőtáblák

Megbízó: Alsóörs Község Önkormányzata 8226 Alsóörs, Endrődi S. u. 49.				Felsőörs Község Önkormányzata 8227 Felsőörs, Szabadság tér 2.	
EGYESÍTETT TERV					
Szakág: ÚTÉPÍTÉS					
Tárgy: Alsóörs - Felsőörs - Veszprém között kialakítandó hivatásforgalmi kerékpárút		Terv száma: TD/VT-0024/2018		Tervező:  Fehérvári András okl. építészmérnök KE-K-19-0794	
Rajz megnevezése: FORGALOMTECHNIKAI HELYSZÍNRAJZ		Szerkesztő:  Némethi Ákos okl. építészmérnök KE-K-04-05227			
Rajzsám: U-7. 23	Méretarány: 1:500	Dátum: 2018. augusztus		Tervellenőr:	
E z a t e r v a V e s z p r é m t e r v K f t . s z e l l e m i t e r m é k e .					

