


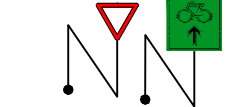


Jelmagyarázat:

-  tervezett védőkorlát
-  tervezett burkolati jelek
-  tervezett útélzóró sorompó
-  tervezett jelzőtáblák

Megbízó: <b>Alsóörs Község Önkormányzata</b> 8226 Alsóörs, Endrédi S. u. 49.				<b>Felsőörs Község Önkormányzata</b> 8227 Felsőörs, Szabadság tér 2.	
<b>EGYESÍTETT TERV</b>					
<b>ÚTÉPÍTÉS</b>					
Tárgy: <b>Alsóörs - Felsőörs - Veszprém között kialakítandó hivatásforgalmi kerékpárút</b>			Terv száma: <b>TD/VT-0024/2018</b>		
Rajz megnevezése: <b>FORGALOMTECHNIKAI HELYSZÍNRAJZ</b>			Tervező:  Fehérvári András okl. építészmérnök KE. K. 19-0794		
Rajzszám: <b>U-7. 19</b>	Méretarány: <b>1:500</b>	Dátum: <b>2018. augusztus</b>	Szerkesztő:  Némethi Ákos okl. építészmérnök KE. K. 04-05227		
Tervellenőr:					
E z a t e r v a V e s z p r é m t e r v K f t . s z e l l e m i t e r m é k e .					

