



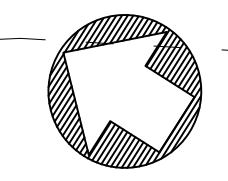



Jelmagyarázat:

-  tervezett védőkorlát
-  tervezett burkolati jelek
-  tervezett útélzóró sorompó
-  tervezett jelzőtáblák



csatlakozik az U7.17 laphoz



Megbízó: Alsóörs Község Önkormányzata 8226 Alsóörs, Endrédi S. u. 49.				Felsőörs Község Önkormányzata 8227 Felsőörs, Szabadság tér 2.	
EGYESÍTETT TERV					
Szakág: ÚTÉPÍTÉS					
Tárgy: Alsóörs - Felsőörs - Veszprém között kialakítandó hivatásforgalmi kerékpárút			Terv száma: TD/VT-0024/2018		
			Tervező:  Fehérvári András okl. építésmérnök KE. K. 19-0794		
Rajz megnevezése: FORGALOMTECHNIKAI HELYSZÍNRAJZ			Szerkesztő:  Veszprémi Ákos okl. építésmérnök KE. K. 19-05227		
Rajzszám: U-7. 18	Méretarány: 1:500	Dátum: 2018. augusztus			
E z a t e r v a V e s z p r é m t e r v K f t . s z e l l e m i t e r m é k e .					