



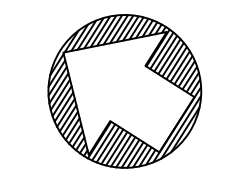
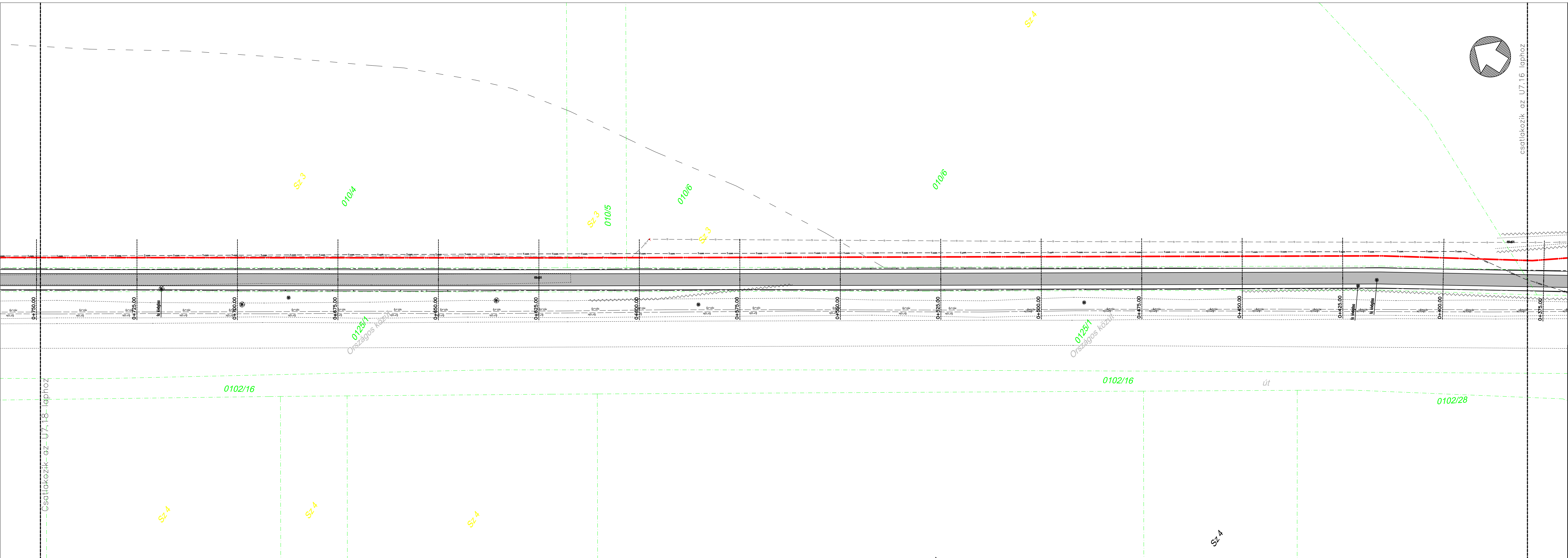


Jelmagyarázat:

-  tervezett védőkorlát
-  tervezett burkolati jelek
-  tervezett útjelzőr sorompó
-  tervezett jelzőtáblák



csatlakozik az U7.16 laphoz



| | | | | | |
|--|--------------------------|---|---|---|--|
| Megbízó: Alsóörs Község Önkormányzata 8226 Alsóörs, Endrédi S. u. 49. | |  | | Felsőörs Község Önkormányzata 8227 Felsőörs, Szabadság tér 2. | |
| EGYESÍTETT TERV | | |  | | |
| ÚTÉPÍTÉS | | | | | |
| Tárgy: Alsóörs - Felsőörs - Veszprém között kialakítandó hivatásforgalmi kerékpárút | | | Terv száma: TD/VT-0024/2018 | | |
| Rajz megnevezése: FORGALOMTECHNIKAI HELYSZÍNRAJZ | | | Tervező:  Fehérvári András okl. építésmérnök KE. K. 19-0794 | | |
| Rajzszám: U-7. 17 | Méretarány: 1:500 | Dátum: 2018. augusztus | Szerkesztő:  Veszprémi Ákos okl. építésmérnök KE. K. 19-05227 | | |
| Tervellenőr: | | | | | |
| E z a t e r v a V e s z p r é m t e r v K f t . s z e l l e m i t e r m é k e . | | | | | |