


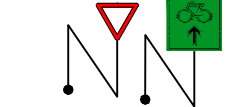
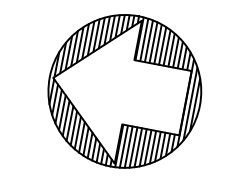


Jelmagyarázat:

-  tervezett védőkorlát
-  tervezett burkolati jelek
-  tervezett útelzóró sorompó
-  tervezett jelzőtáblák



Megbízó: Alsóörs Község Önkormányzata 8226 Alsóörs, Endrédi S. u. 49.	 Felsőörs Község Önkormányzata 8227 Felsőörs, Szabadság tér 2.	
EGYESÍTETT TERV		
ÚTÉPÍTÉS		
Tervfajta: ÚTÉPÍTÉS		
Szakág: ÚTÉPÍTÉS		
Tárgy: Alsóörs - Felsőörs - Veszprém között kialakítandó hivatásforgalmi kerékpárút		
Terv száma: TD/VT-0024/2018		
Tervező:  Fehérvári András okl. építészmérnök KE. K. 19-0794		
Rajz megnevezése: FORGALOMTECHNIKAI HELYSZÍNRAJZ		
Szerkesztő:  Veszprémterv Kft. okl. építészmérnök KE. K. 19-0794		
Rajzszám: U-7.14	Méretarány: 1:500	Dátum: 2018. augusztus
E z a t e r v a V e s z p r é m t e r v K f t . s z e l l e m i t e r m é k e .		

