


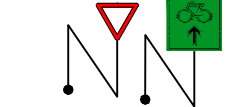


Jelmagyarázat:

-  tervezett védőkorlát
-  tervezett burkolati jelek
-  tervezett útélzóró sorompó
-  tervezett jelzőtáblák

Megbízó: <b>Alsóörs Község Önkormányzata</b> 8226 Alsóörs, Endrédi S. u. 49.				<b>Felsőörs Község Önkormányzata</b> 8227 Felsőörs, Szabadság tér 2.			
<b>EGYESÍTETT TERV</b>				 <b>veszprémterv</b>			
Szakág: <b>ÚTÉPÍTÉS</b>				Terv száma: <b>TD/VT-0024/2018</b>			
Tárgy: <b>Alsóörs - Felsőörs - Veszprém között kialakítandó hivatásforgalmi kerékpárút</b>				Tervező:  Fehérvári András okl. építésmérnök KE-K-19-0794			
Rajz megnevezése: <b>FORGALOMTECHNIKAI HELYSZÍNRAJZ</b>				Szerkesztő:  Veszprémi Ákos okl. építésmérnök KE-K-04-05227			
Rajzszám: <b>U-7.13-M</b>	Méretarány: <b>1:500</b>	Dátum: <b>2018. augusztus</b>		Tervellenőr:			
E z a t e r v a V e s z p r é m t e r v K f t . s z e l l e m i t e r m é k e .							

