


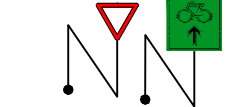


Jelmagyarázat:

-  tervezett védőkorlát
-  tervezett burkolati jelek
-  tervezett útélzóró sorompó
-  tervezett jelzőtáblák

Megbízó: <b>Alsóörs Község Önkormányzata</b> 8226 Alsóörs, Endrédi S. u. 49.				<b>Felsőörs Község Önkormányzata</b> 8227 Felsőörs, Szabadság tér 2.	
Terv fajtája:		<b>EGYESÍTETT TERV</b>			
Szakág:		<b>ÚTÉPÍTÉS</b>		Terv száma: TD/VT-0024/2018	
Tárgy:		Alsóörs - Felsőörs - Veszprém között kialakítandó hivatásforgalmi kerékpárút		Tervező:  Fehérvári András okl. építészmérnök KE. K. 19-0794	
Rajz megnevezése:		<b>FORGALOMTECHNIKAI HELYSZÍNRAJZ</b>		Szerkesztő:  Nagy István okl. építészmérnök KE. K. 19-0522	
Rajzszám:	Méretarány:	Dátum:	Tervellenőr:		
U-7. 11-M	1:500	2018. augusztus			
E z a t e r v a V e s z p r é m t e r v K f t . s z e l l e m i t e r m é k e .					

